

DOSSIER DE PRESSE - Samedi 15 juin 2019

PERI, UN SENTIER POUR L'HISTOIRE

VIAGHJEMU IN A STORIA

CAPA
PAESI D'AIACCIU

Peri vous donne rdv avec l'histoire! La commune et la CAPA lancent les travaux d'un futur sentier labellisé sentier du patrimoine. Son tracé, entre ancien verger et hameau riche d'histoire, l'ancre dans une démarche patrimoniale certaine. Ce sentier se veut gardien de la mémoire de la vie villageoise d'antan en donnant à voir les traces de ce passé agro-pastorale.

Ce samedi 15 juin, les Piracci sont invités à découvrir ce sentier et à co-construire les explications des futurs panneaux disposés le long du cheminement. Ils auront également la possibilité de participer aux choix du nom du sentier.

Peri, une commune chargée d'histoire

Le village de Peri est l'un des plus anciens de la vallée de la Gravona. San Peru Corsu y aurait même séjourné. Outre cette riche histoire, le village est doté d'un patrimoine naturel riche avec une forêt luxuriante de chênes-verts, d'arbousiers et de chataigniers. Le village est aujourd'hui une «terre d'agriculture» connue pour ses vignes et ses vergers. Enfin, la commune possède un patrimoine architectural remarquable de part ses maisons en pierres et son clocher coloré.

Il est donc naturel que le CAPA et la commune aient souhaité développer un sentier du patrimoine qui permet de découvrir tous les trésors que cette commune offre à ses visiteurs.

A l'origine du projet la démarche «charte paysagère de Peri»

Entre 2009 et 2015, la commune a choisi de se lancer dans l'élaboration d'une charte paysagère. En effet, en vue d'élaborer le PLU de la commune, le Maire Xavier Lacombe a voulu réaliser ce document qui référence le patrimoine bâti et naturel.


Celle-ci a ainsi mis en lumière la possibilité de créer un sentier du patrimoine.

En parallèle, la CAPA dans le cadre de son SADE souhaite valoriser les avantages compétitifs de son territoire. L'aménagement de voies vertes est donc un axe potentiel pour cette mise en valeur.

A la confluence de ces deux projets, la CAPA et la commune ont déposé le 27 Juillet 2016 une demande de financements auprès de la Direction du Développement Local de la Collectivité de Corse. Cette demande a permis à la CAPA d'obtenir à la fois le financement et un label de qualité pour la réalisation et la promotion d'un nouveau sentier du patrimoine sur le territoire de la CAPA.

Ce projet permet à la CAPA de bénéficier d'un second parcours pédestre labellisé « sentier du patrimoine » sur son territoire pour un montant prévisionnel de 672 000 € TTC.

Compte tenu de l'obtention d'un financement à hauteur de 300 000 € de FEADER et de 180 000 € de financement Collectivité de Corse, la consultation des travaux a été lancée dès l'année 2018 pour une réalisation effective du sentier courant 2019-2020.



UN SENTIER DU PATRIMOINE POUR QUOI FAIRE ?

Les «sentiers du patrimoine» ont pour objectif de valoriser le patrimoine vernaculaire.

Cette labellisation est porteuse de dynamiques en terme de développement local en permettant la sauvegarde, la transmission et la mise en tourisme d'un patrimoine jusque lors oublié.

Ces promenades doivent ainsi être riches d'éléments du patrimoine traditionnel : édifices en pierres, éléments de patrimoine non protégés (fours, fontaines, lavoirs...), sites symboliques de faits historiques, religieux et profanes ainsi que tout ce qui permet de véhiculer l'esprit des lieux et l'art de vivre sur un territoire.

Le FEADER soutient financièrement la création de ces sentiers.

La labellisation «sentier du patrimoine» : gage de qualité et d'attractivité

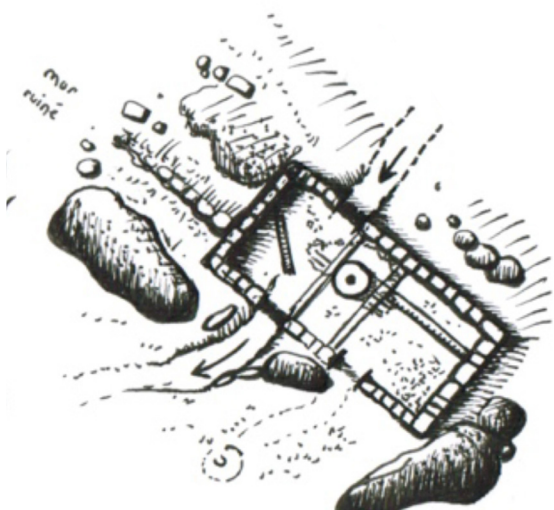
Etre labellisé «sentier du patrimoine» représente un double intérêt à la fois patrimonial et économique. En effet, ces sentiers identifiés par le public connaissent une fréquentation significative aussi bien par les locaux que les touristes. D'une part, les habitants des villages alentours redécouvrent ainsi un patrimoine oublié et abandonné. D'autre part, autour de ces sentiers se créent nombre d'activités économiques dans les domaines de l'agriculture, du tourisme ou de l'artisanat qui permettent la revivification des microrégions de l'intérieur de l'île, souvent délaissées au profit des plages et de la plaine.

U tempu passu, u tempu corre...où comment le temps passe et les pierres demeurent

L'objectif du projet de Peri est de faire comprendre à la population locale et touristique comment préserver ce patrimoine en le donnant à voir et en faire connaître ainsi mieux les évolutions au fil des siècles. Il y'a une volonté d'ancrer cette ballade dans l'histoire en créant un trait d'union entre passé et présent. Le but est de faire découvrir des périodes d'histoire, «de la grande histoire» mais aussi de pratiquer la «micro storia», c'est-à-dire l'histoire «au ras du sol », celle terrienne des «Piracci».

Le parcours permettra d'aménager de manière traditionnelle des voies de communication rurales composées de patrimoine non protégés (pont, fontaines, canal, châtaigneraie...), ainsi que tout ce qui permet de véhiculer l'esprit des lieux et l'art de vivre sur un territoire.

Ainsi, les travaux viseront à restaurer des éléments patrimoniaux tels que des murets, des emmarchements en pierres mais aussi à sécuriser le sentier.



LE TRACÉ DU SENTIER : « L'HISTOIRE AU RAS DU SOL »

Le visiteur pourra découvrir l'histoire et le patrimoine de la commune via des panneaux explicatifs positionnés à des «étapes clefs».

Départ : parking place de la Mairie

Le randonneur démarrera son périple en découvrant le fameux clocher de la place de la marie qui habilement restauré est unique en son genre.

Secteur 1 : piazza longa

Il s'agira de permettre au visiteur de découvrir les anciennes ruelles du village qui feront l'objet de travaux grâce à la rénovation des cheminements pavés de pierres et l'installation d'une calade en pierre traditionnelle.

Secteur 2 : descente vers la rivière

Il s'agira ici de découvrir un patrimoine forestier remis en valeur et d'admirer notamment les murs ancestraux de clôture le long des chemins.

Secteur 3 : le verger

Ce sera l'occasion de découvrir un verger ancien mais aussi des anciennes terrasses, qui servaient aux cultures. C'est un vestige de l'activité agricole d'antan !

Secteur 4 : hameau de Salasca

Le randonneur aura ici l'occasion de visiter le hameau de Salasca qui présente l'avantage d'être un concentré d'architecture traditionnelle. On y trouve en effet de magnifiques maisons de type corse en granit quasiment inchangées depuis le XVIIIe siècle. Puis, il se laissera porter lors de cette étape le long des anciens chemins empruntés jadis par les villageois, les bergers ou i mulateri. Il y découvrira des petits patrimoines de qualité (murets, empierrement, ponts haies). Ils sont porteurs d'une mémoire qui est celle de la vie villageoise.

Enfin, lors de cette étape, vous pourrez découvrir des châtaigniers, base de l'alimentation de nos ancêtres.

Secteur 5 : le pont génois : corre l'acqua

Ce pont fait partie de ses ouvrages bâtis durant la domination génoise.

Une halte «fraicheur» sur celui-ci permettra au visiteur de connaître l'histoire de ces ouvrages en Corse lors de la grande période d'aménagement des cours d'eau, mais aussi de découvrir le parcours de ces maçons italiens ou corses d'alors.

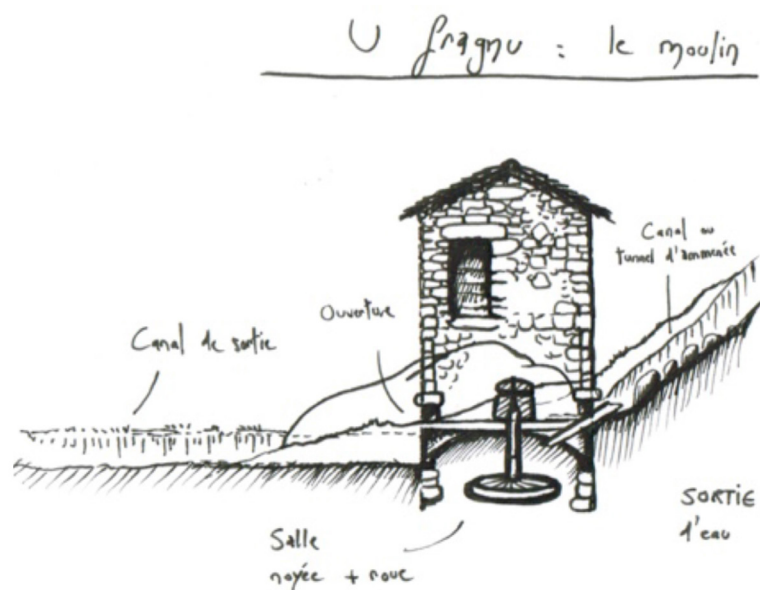
LA FICHE PRATIQUE DU SENTIER

TYPE DE PRATICABILITÉ : pédestre, facile, familial,

CONDITION EN FONCTION DES SAISONS : praticable toute l'année

DÉNIVELÉS : environ 200/300

TEMPS DE PARCOURS : 1h30 selon le promeneur



CAPA
PAESI D'AJACCIO

CONTACT: Lydie Hartmann 06 63 09 34 26 - e-mail: l.hartmann@ca-ajaccien.fr